

Soupis nároků

Vysvětlivky

Označení parcely

KN parcela katastru nemovitostí

Způsob využití nemovitosti

7 koryto vodního toku přirozené nebo upravené
19 zeleň

Způsob ochrany nemovitosti

17 pam. zóna - budova, pozemek v památkové zóně

Ceník použitých kódů (Kč/m²):

| kód | cena | poznámka |
|-------|-------|----------|
| 35800 | 13.29 | |

Jednotkové ceny BPEJ a SLT jsou převzaty z vyhlášky č. 441/2013 Sb. ve znění vyhlášky č. 199/2014 Sb., vyhlášky č. 345/2015 Sb., vyhlášky č. 53/2016 Sb., vyhlášky č. 443/2016 Sb., vyhlášky č. 457/2017 Sb. a vyhlášky č. 188/2019 Sb.

Úplná znění jiných právních vztahů

VB1 Změna výměr obnovou operátu

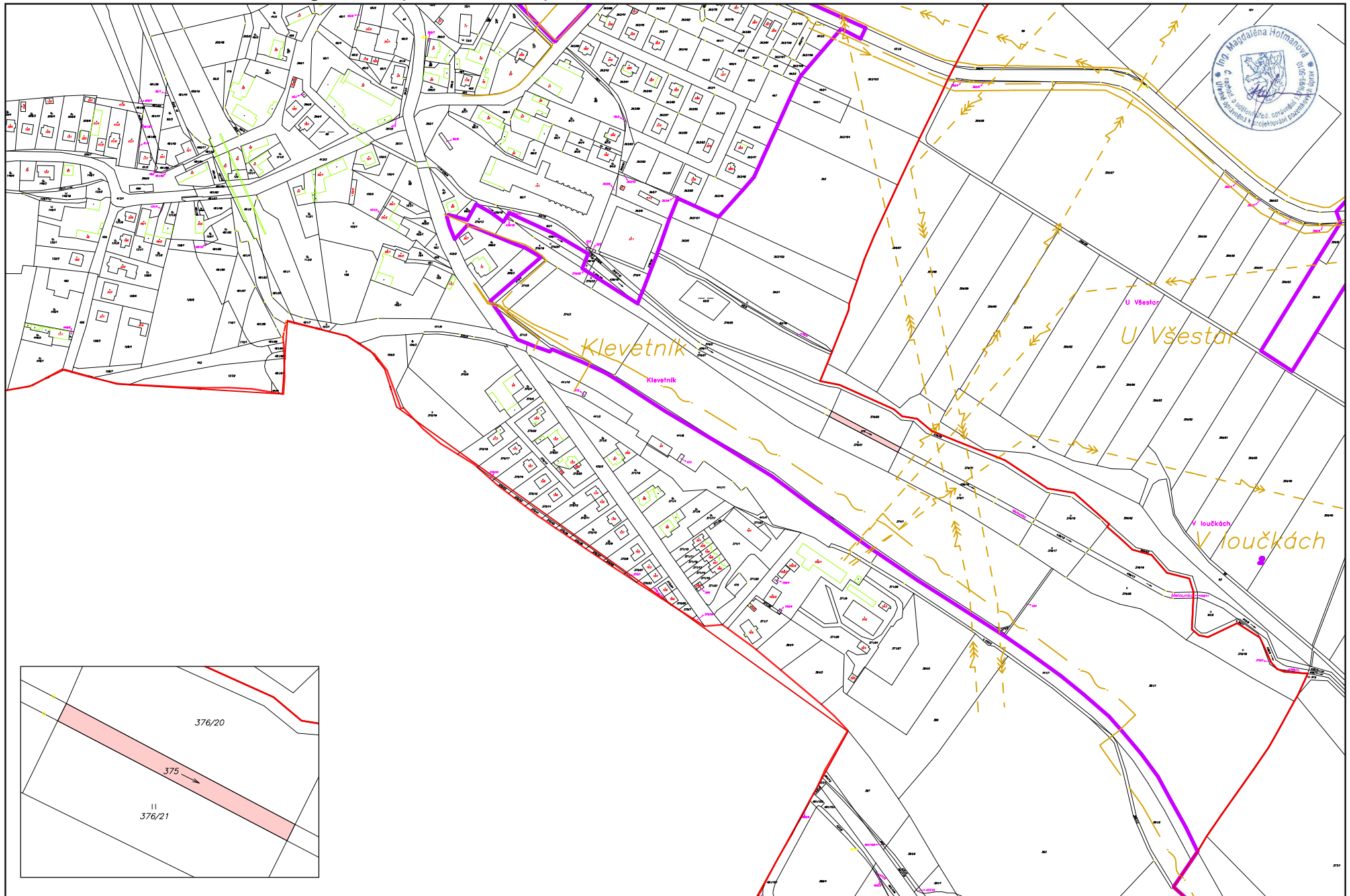
Kódy pro bližší určení pozemku odpovídají vyhlášce č. 357/2013 Sb., v případě BPEJ vyhlášce č. 441/2013 Sb., ve znění pozdějších předpisů (oceňovací vyhláška).

Vyhotoveno systémem PROLAND (15.12.134182)

KoPÚ Světí, včetně ucelené části k.ú. Všestary

grafická příloha k soupisu nároků

GEOPLAN, leden/2021



LV č.279

K.ú. Všestary

1 : 5000

Legenda:
obvod KoPÚ - fialová
stávající pozemky - růžový podtisk
sítě(elektrika,vodovod,sdělovací,plyn,kanalizace) - hnědá

Soupis nároků

Označení pozemkových úprav: KoPÚ Světí, včetně části k.ú. Všešary
katastrální území: Všešary
obec: Všešary

stav dat KN ke dni: 18. 12. 2020
zpracováno dne: 22. 1. 2021
zpracovatel: Geoplan Hradec Králové - společnost geodetů a projektantů



Vlastníci zapsaní na listu vlastnictví (LV) č. 10001

| Příjmení, jméno, titul / název | Právní vztah | Rodné číslo / IČ | Adresa | Podíl |
|--------------------------------|------------------|------------------|---------------------------|-------|
| OBEC VŠEŠTARY | Vlastnické právo | IČ: 00269760 | Všešary 35, 50312 Všešary | 1/1 |

Pozemky v obvodu pozemkových úprav - řešené dle §2 zákona

| Parcela | Druh pozemku | Způsob využití nemov. | Způsob ochr. nemov. | Výměra m ² | Ocenění pozemku | | | Ocenění porostu | | | Vzdálenost m | Další údaje §3 odst. 3 a §8 odst. 1 zákona (zást. právo, věcné břemeno aj.) | Poznámka |
|-----------|----------------------|-----------------------|---------------------|-----------------------|-----------------|------------------------|-----------|-----------------|------------------------|---------|--------------|---|--|
| | | | | | BPEJ | Výměr a m ² | Cena Kč | Druh | Výměr a m ² | Cena Kč | | | |
| KN 305 | orná půda | | 17, 27 | 11779 | 30900 | 11290 | 204123.20 | | | | 1237 | | el.vedení-nadzemní |
| | | | | | 30910 | 489 | 8185.86 | | | | | | |
| KN 316/1 | orná půda | | 17, 27 | 1349 | 30910 | 1090 | 18246.60 | | | | 1526 | | |
| | | | | | 31000 | 259 | 4641.28 | | | | | | |
| KN 316/26 | orná půda | | 17, 27 | 2598 | 30900 | 2440 | 44115.20 | | | | 890 | | KN: orná půda |
| | trvalý travní porost | | 17, 27 | | 30900 | 154 | 2784.32 | | | | | | |
| | ostatní plocha | 17 | 17, 27 | | 30900 | 4 | 72.32 | | | | | | |
| KN 316/38 | orná půda | | 17, 27 | 137 | 30900 | 19 | 343.52 | | | | 905 | | KN: orná půda |
| | trvalý travní porost | | 17, 27 | | 30900 | 118 | 2133.44 | | | | | | |
| KN 316/40 | orná půda | | 17, 27 | 1235 | 30900 | 1027 | 18568.16 | | | | 1106 | | el.vedení-nadzemní |
| | | | | | 30910 | 208 | 3481.92 | | | | | | |
| KN 343/11 | ostatní plocha | 23 | 17, 27 | 105 | 30900 | 105 | 1898.40 | | | | 908 | | KN: trvalý travní porost |
| KN 371/3 | trvalý travní porost | | 17 | 519 | 30900 | 303 | 5478.24 | | | | 997 | | KN: ostatní plocha plynovod |
| | ostatní plocha | 19 | 17 | | 30900 | 216 | 3905.28 | | | | | | |
| KN 374/2 | orná půda | | 17, 27 | 39 | 30900 | 39 | 705.12 | | | | 737 | VB1 | el.vedení-nadzemní |
| KN 374/5 | orná půda | | 27 | 901 | 30900 | 765 | 13831.20 | | | | 983 | | KN: orná půda plynovod, sdělovací vedení-podzemní, vodovod |
| | | | | | 35800 | 111 | 1475.19 | | | | | | |
| | | | | | 30900 | 11 | 198.88 | | | | | | |
| | | | | | 35800 | 14 | 186.06 | | | | | | |
| KN 376/19 | vodní plocha | 7 | 17, 27 | 1417 | 35800 | 624 | 8292.96 | | | | 962 | | KN: trvalý travní porost, sdělovací vedení-podzemní |
| | | | | | 35800 | 546 | 7256.34 | | | | | | |
| | | | | | 35800 | 157 | 2086.53 | | | | | | |
| | | | | | 35800 | 90 | 1196.10 | | | | | | |

Soupis nároků

| Parcela | | Druh pozemku | Způsob využití nemov. | Způsob ochr. nemov. | Výměra m ² | Ocenění pozemku | | | Ocenění porostu | | | Vzdálenost m | Další údaje §3 odst. 3 a §8 odst. 1 zákona (zást. právo, věcné břemeno aj.) | Poznámka |
|---|--------|----------------------|-----------------------|---------------------|-----------------------|-----------------|------------------------|------------------|------------------|------------------------|-------------|--------------|---|--|
| Označení | Číslo | | | | | BPEJ | Výměr a m ² | Cena Kč | Druh | Výměr a m ² | Cena Kč | | | |
| KN | 376/30 | orná půda | | 17, 27 | 1925 | 30900 | 358 | 6472.64 | | | | 685 | | KN: orná půda el.vedení-nadzemní |
| | | ostatní plocha | 19 | 17, 27 | | 35800 | 1551 | 20612.79 | | | | | | |
| KN | 376/33 | vodní plocha | 7 | 27 | 125 | 30900 | 16 | 289.28 | | | | 919 | | KN: trvalý travní porost |
| | | ostatní plocha | 17 | 27 | | 35800 | 50 | 664.50 | | | | | | |
| KN | 420 | orná půda | | 17 | 363 | 31000 | 363 | 6504.96 | | | | 1576 | | KN: ostatní plocha |
| KN | 422/4 | ostatní plocha | 23 | 17 | 69 | 30900 | 69 | 1247.52 | | | | 908 | | |
| KN | 423 | orná půda | | 17, 27 | 1331 | 30900 | 1019 | 18423.52 | | | | 1104 | | |
| | | ostatní plocha | | | | 31000 | 312 | 5591.04 | | | | | | |
| KN | 424 | ostatní plocha | 17 | 17 | 209 | 31000 | 209 | 3745.28 | | | | 1569 | | |
| KN | 425 | orná půda | | 17 | 2471 | 30900 | 61 | 1102.88 | | | | 1374 | | KN: ostatní plocha |
| | | ostatní plocha | 17 | 17 | | 31000 | 48 | 860.16 | | | | | | |
| | | ostatní plocha | | | | 30900 | 813 | 14699.04 | | | | | | |
| KN | 426 | orná půda | | 17 | 593 | 31000 | 1549 | 27758.08 | | | | 1078 | | KN: ostatní plocha |
| | | ostatní plocha | 17 | 17 | | 30900 | 123 | 2223.84 | | | | | | |
| KN | 431/2 | orná půda | | | 1118 | 30900 | 470 | 8497.60 | | | | 578 | | KN: ostatní plocha |
| | | ostatní plocha | 16 | | | 30900 | 36 | 650.88 | | | | | | |
| KN | 433/1 | orná půda | | 17 | 1712 | 30900 | 1082 | 19562.56 | | | | 832 | | KN: ostatní plocha el.vedení-nadzemní, plynovod, vodovod |
| | | trvalý travní porost | | 17 | | 30900 | 46 | 831.68 | | | | | | |
| | | ostatní plocha | 19 | 17 | | 30900 | 114 | 2061.12 | | | | | | |
| KN | 439/18 | ostatní plocha | 23 | 17 | 14 | 35800 | 1552 | 28060.16 | | | | 986 | | KN: vodní plocha |
| Celkem | | | | | 30009 | | | 524248.46 | | | 0.00 | 1110 | | |
| Celkem včetně ceny porostu | | | | | | | | 524248.46 | | | | | | |
| Upraveno dle zaměření skutečného stavu – koef. 1.000000 | | | | | 30009 | | | 524248.46 | | | | | | |
| Součet výměr podle druhů pozemků v m²: orná půda 21654, trvalý travní porost 700, vodní plocha 699, ostatní plocha 6956 | | | | | | | | | | | | | | |
| Zaokrouhlení dle § 21 odst. 2 vyhlášky 13/2014 Sb. | | | | | | | | | | | | | | |
| | | | | | | | | | 524250.00 | | | | | |

Vyjádření vlastníků:

Prohlašuji, že jsem byl seznámen s rozsahem vypočteného nároku pro účely pozemkových úprav.

OBEC VĚSTARY

osoba oprávněná jednat za organizaci, její funkce

datum

podpis

Pozemky v obvodu pozemkových úprav - neřešené podle §2 zákona

Nebyly nalezeny žádné pozemky.

Pozemky mimo obvod pozemkových úprav

| Parcela | | Druh pozemku | Způsob využití | Způsob ochrany | Výměra m ² | Poznámka |
|----------|--------|----------------------------|----------------|----------------|-----------------------|---|
| Označení | Číslo | | | | | |
| KN | st. 14 | zastavěná plocha a nádvoří | | 17 | 657 | součástí je stavba Věstary č.p. 2 (objekt občanské vybavenosti) |

Soupis nároků

| Parcela | | Druh pozemku | Způsob využití | Způsob ochrany | Výměra m ² | Poznámka |
|----------|-----------|----------------------------|----------------|----------------|-----------------------|---|
| Označení | Číslo | | | | | |
| KN | st. 33 | zastavěná plocha a nádvoří | | 17 | 208 | součástí je stavba Všešary č.p. 35 (objekt občanské vybavenosti) |
| KN | st. 42 | zastavěná plocha a nádvoří | 13 | 17 | 315 | |
| KN | st. 43 | zastavěná plocha a nádvoří | 13 | 17 | 336 | |
| KN | st. 60 | zastavěná plocha a nádvoří | | 17 | 618 | součástí je stavba Všešary č.p. 53 (objekt k bydlení) |
| KN | st. 65 | zastavěná plocha a nádvoří | | 17 | 2913 | součástí je stavba Všešary č.p. 57 (objekt občanské vybavenosti) |
| KN | st. 68 | zastavěná plocha a nádvoří | | 17 | 118 | součástí je stavba Všešary č.p. 58 (objekt občanské vybavenosti) |
| KN | st. 146 | zastavěná plocha a nádvoří | | 17 | 117 | součástí je stavba Všešary č.p. 129 (objekt občanské vybavenosti) |
| KN | st. 147 | zastavěná plocha a nádvoří | | 17 | 695 | součástí je stavba Všešary č.p. 130 (objekt občanské vybavenosti) |
| KN | st. 179 | zastavěná plocha a nádvoří | | 17 | 83 | součástí je stavba bez čp/če (jiná stavba) |
| KN | st. 180 | zastavěná plocha a nádvoří | 12 | 17 | 46 | |
| KN | st. 202 | zastavěná plocha a nádvoří | | 17 | 59 | stavba není zapsána na LV |
| KN | st. 216 | zastavěná plocha a nádvoří | | 17 | 89 | součástí je stavba bez čp/če (jiná stavba) |
| KN | st. 217 | zastavěná plocha a nádvoří | | 17 | 58 | součástí je stavba bez čp/če (jiná stavba) |
| KN | st. 250/1 | zastavěná plocha a nádvoří | | 17 | 33 | stavba na LV 842 |
| KN | st. 287 | zastavěná plocha a nádvoří | | 17 | 31 | stavba na LV 651 |
| KN | st. 290 | zastavěná plocha a nádvoří | | 17 | 376 | stavba na LV 893 |
| KN | st. 291 | zastavěná plocha a nádvoří | | 17 | 195 | stavba na LV 893 |
| KN | st. 292 | zastavěná plocha a nádvoří | | 17 | 200 | stavba na LV 893 |
| KN | st. 293 | zastavěná plocha a nádvoří | | 17 | 9 | stavba na LV 893 |
| KN | st. 295 | zastavěná plocha a nádvoří | | 17 | 144 | stavba na LV 893 |
| KN | st. 296 | zastavěná plocha a nádvoří | | 17 | 15 | stavba na LV 893 |
| KN | 12/2 | zahrada | | 17, 27 | 49 | |
| KN | 32/1 | zahrada | | 17, 27 | 271 | |
| KN | 34/2 | zahrada | | 17, 27 | 70 | |
| KN | 37 | orná půda | | 17, 27 | 6374 | |
| KN | 39 | orná půda | | 17, 27 | 3160 | |
| KN | 41/2 | zahrada | | 17, 27 | 308 | |
| KN | 56/2 | orná půda | | 17, 27 | 480 | |
| KN | 56/4 | ostatní plocha | 17 | 17 | 50 | |
| KN | 58 | vodní plocha | 9 | 17 | 601 | |
| KN | 60/2 | ostatní plocha | 26 | 17 | 102 | |
| KN | 60/3 | ostatní plocha | 26 | 17 | 178 | |
| KN | 60/4 | ostatní plocha | 26 | 17 | 355 | |
| KN | 61/1 | ostatní plocha | 26 | 17 | 375 | |
| KN | 65/1 | ostatní plocha | 26 | 17 | 1343 | |
| KN | 65/4 | ostatní plocha | 26 | 17 | 242 | |

Soupis nároků

| Parcela | | Druh pozemku | Způsob využití | Způsob ochrany | Výměra m ² | Poznámka |
|----------|--------|----------------------|----------------|----------------|-----------------------|----------|
| Označení | Číslo | | | | | |
| KN | 65/5 | ostatní plocha | 26 | 17 | 67 | |
| KN | 67/2 | zahrada | | 17, 27 | 162 | |
| KN | 71/1 | ostatní plocha | 19 | 17 | 358 | |
| KN | 71/2 | zahrada | | 17, 27 | 211 | |
| KN | 71/9 | ostatní plocha | 26 | 17 | 7 | |
| KN | 71/14 | zahrada | | 17, 27 | 33 | |
| KN | 71/15 | ostatní plocha | 26 | 17 | 11 | |
| KN | 71/17 | ostatní plocha | 26 | 17 | 6 | |
| KN | 71/19 | ostatní plocha | 26 | 17 | 6 | |
| KN | 71/20 | ostatní plocha | 26 | 17 | 6 | |
| KN | 71/23 | ostatní plocha | 26 | 17 | 6 | |
| KN | 71/24 | ostatní plocha | 26 | 17 | 6 | |
| KN | 73/1 | ostatní plocha | 19 | 17 | 1838 | |
| KN | 78/1 | ostatní plocha | 17 | 17 | 193 | |
| KN | 78/2 | ostatní plocha | 17 | 17 | 49 | |
| KN | 106/2 | ostatní plocha | 17 | 17 | 1381 | |
| KN | 106/3 | ostatní plocha | 27 | 17 | 297 | |
| KN | 107/1 | trvalý travní porost | | 17, 27 | 105 | |
| KN | 122 | trvalý travní porost | | 17, 27 | 157 | |
| KN | 135/5 | orná půda | | 17, 27 | 150 | |
| KN | 135/8 | orná půda | | 17, 27 | 636 | |
| KN | 137/3 | vodní plocha | 7 | 17 | 206 | |
| KN | 142/2 | orná půda | | 17, 27 | 428 | |
| KN | 142/3 | orná půda | | 17, 27 | 263 | |
| KN | 145/1 | trvalý travní porost | | 17, 27 | 3107 | |
| KN | 148/1 | vodní plocha | 7 | 17 | 533 | |
| KN | 149/5 | ostatní plocha | 17 | 17 | 159 | |
| KN | 149/14 | zahrada | | 17, 27 | 89 | |
| KN | 172 | orná půda | | 17, 27 | 11728 | |
| KN | 173/1 | orná půda | | 17, 27 | 2552 | |
| KN | 173/3 | orná půda | | 17, 27 | 6641 | |
| KN | 176/2 | ostatní plocha | 17 | 17 | 126 | |
| KN | 178/1 | orná půda | | 17, 27 | 15136 | |
| KN | 186/1 | orná půda | | 17, 27 | 1807 | |
| KN | 186/2 | orná půda | | 17, 27 | 1915 | |
| KN | 202 | orná půda | | 17, 27 | 11304 | |
| KN | 205/27 | orná půda | | 17, 27 | 526 | |
| KN | 205/48 | orná půda | | 17, 27 | 2083 | |
| KN | 205/53 | orná půda | | 17, 27 | 170 | |
| KN | 205/56 | orná půda | | 17, 27 | 2431 | |
| KN | 236 | vodní plocha | 7 | 17 | 572 | |

Soupis nároků

| Parcela | | Druh pozemku | Způsob využití | Způsob ochrany | Výměra m ² | Poznámka |
|----------|--------|----------------------|----------------|----------------|-----------------------|----------|
| Označení | Číslo | | | | | |
| KN | 239/1 | ostatní plocha | 27 | 17 | 75 | |
| KN | 239/7 | ostatní plocha | 27 | 17 | 41 | |
| KN | 256/6 | orná půda | | 17, 27 | 1777 | |
| KN | 259/2 | ostatní plocha | 20 | 17 | 4622 | |
| KN | 259/3 | trvalý travní porost | | 17, 27 | 462 | |
| KN | 259/5 | ostatní plocha | 20 | 17 | 312 | |
| KN | 259/6 | ostatní plocha | 20 | 17 | 1322 | |
| KN | 259/9 | trvalý travní porost | | 17, 27 | 278 | |
| KN | 262/1 | vodní plocha | 7 | 17 | 10 | |
| KN | 268/5 | orná půda | | 17, 27 | 316 | |
| KN | 268/15 | orná půda | | 17, 27 | 154 | |
| KN | 272 | orná půda | | 17, 27 | 899 | |
| KN | 294/5 | ostatní plocha | 17 | 17 | 1452 | |
| KN | 295/1 | zahrada | | 17, 27 | 595 | |
| KN | 296/9 | ostatní plocha | 17 | 17 | 800 | |
| KN | 296/11 | zahrada | | 27 | 111 | |
| KN | 297/1 | ostatní plocha | 26 | 17 | 398 | |
| KN | 316/9 | ostatní plocha | 17 | 17 | 597 | |
| KN | 316/11 | ostatní plocha | 26 | 17 | 3963 | |
| KN | 316/13 | orná půda | | 17, 27 | 4158 | |
| KN | 316/17 | orná půda | | 17, 27 | 687 | |
| KN | 316/18 | orná půda | | 17, 27 | 417 | |
| KN | 316/22 | orná půda | | 17, 27 | 6 | |
| KN | 316/37 | orná půda | | 17, 27 | 778 | |
| KN | 316/41 | orná půda | | 17, 27 | 26 | |
| KN | 340/2 | zahrada | | 17, 27 | 218 | |
| KN | 340/3 | ostatní plocha | 26 | 17 | 1687 | |
| KN | 340/4 | ostatní plocha | 20 | 17 | 290 | |
| KN | 340/5 | ostatní plocha | 23 | 17 | 606 | |
| KN | 340/6 | ostatní plocha | 26 | 17 | 58 | |
| KN | 340/7 | zahrada | | 17, 27 | 312 | |
| KN | 340/8 | zahrada | | 17, 27 | 305 | |
| KN | 340/9 | ostatní plocha | 26 | 17 | 1002 | |
| KN | 342 | zahrada | | 17, 27 | 863 | |
| KN | 343/1 | trvalý travní porost | | 17, 27 | 2226 | |
| KN | 343/2 | trvalý travní porost | | 17, 27 | 871 | |
| KN | 343/4 | trvalý travní porost | | 17, 27 | 1512 | |
| KN | 343/5 | ostatní plocha | 27 | 17 | 275 | |
| KN | 344/2 | ostatní plocha | 21 | 17 | 3788 | |
| KN | 346/2 | orná půda | | 17, 27 | 6967 | |
| KN | 347/3 | ostatní plocha | 17 | 17 | 531 | |

Soupis nároků

| Parcela | | Druh pozemku | Způsob využití | Způsob ochrany | Výměra m ² | Poznámka |
|----------|---------|----------------------|----------------|----------------|-----------------------|----------|
| Označení | Číslo | | | | | |
| KN | 363/63 | ostatní plocha | 17 | 17 | 613 | |
| KN | 363/64 | ostatní plocha | 26 | 17 | 58 | |
| KN | 363/110 | orná půda | | 27 | 310 | |
| KN | 370/3 | ostatní plocha | 17 | 17 | 197 | |
| KN | 370/7 | ostatní plocha | 26 | 17 | 123 | |
| KN | 370/13 | orná půda | | 17, 27 | 1008 | |
| KN | 370/26 | orná půda | | 17, 27 | 66 | |
| KN | 376/4 | orná půda | | 17, 27 | 491 | |
| KN | 376/6 | orná půda | | 17, 27 | 66 | |
| KN | 376/7 | orná půda | | 17, 27 | 26 | |
| KN | 376/25 | trvalý travní porost | | 17, 27 | 53 | |
| KN | 376/26 | trvalý travní porost | | 17, 27 | 191 | |
| KN | 384/12 | orná půda | | 17, 27 | 161 | |
| KN | 384/13 | orná půda | | 17, 27 | 533 | |
| KN | 394 | ostatní plocha | 17 | 17 | 958 | |
| KN | 395/1 | ostatní plocha | 17 | 17 | 932 | |
| KN | 395/3 | ostatní plocha | 17 | 17 | 606 | |
| KN | 395/4 | ostatní plocha | 17 | 17 | 439 | |
| KN | 396/1 | ostatní plocha | 17 | 17 | 4343 | |
| KN | 396/6 | ostatní plocha | 17 | 17 | 1487 | |
| KN | 397/1 | ostatní plocha | 17 | 17 | 568 | |
| KN | 397/2 | ostatní plocha | 17 | 17 | 451 | |
| KN | 397/3 | ostatní plocha | 17 | 17 | 237 | |
| KN | 405 | ostatní plocha | 16 | 17 | 1018 | |
| KN | 406 | ostatní plocha | 16 | 17 | 635 | |
| KN | 407 | ostatní plocha | 17 | 17 | 1736 | |
| KN | 408/1 | ostatní plocha | 17 | | 400 | |
| KN | 409 | ostatní plocha | 17 | 17 | 2094 | |
| KN | 413/1 | ostatní plocha | 16 | 17 | 8084 | |
| KN | 413/2 | ostatní plocha | 16 | 17 | 4093 | |
| KN | 413/3 | ostatní plocha | 16 | 17 | 1854 | |
| KN | 416 | ostatní plocha | 17 | 17 | 4130 | |
| KN | 417/8 | ostatní plocha | 17 | 17 | 111 | |
| KN | 418/2 | ostatní plocha | 17 | 17 | 667 | |
| KN | 419/1 | ostatní plocha | 17 | 17 | 304 | |
| KN | 419/2 | trvalý travní porost | | 17, 27 | 182 | |
| KN | 419/3 | ostatní plocha | 26 | 17 | 344 | |
| KN | 422/1 | ostatní plocha | 17 | 17 | 2516 | |
| KN | 422/2 | ostatní plocha | 17 | 17 | 913 | |
| KN | 427 | ostatní plocha | 17 | 17 | 1046 | |
| KN | 431/1 | ostatní plocha | 16 | | 5920 | |

Soupis nároků

| Parcela | | Druh pozemku | Způsob využití | Způsob ochrany | Výměra m ² | Poznámka |
|---------------|---------|----------------------|----------------|----------------|-----------------------|----------|
| Označení | Číslo | | | | | |
| KN | 432/1 | ostatní plocha | 16 | 17 | 13611 | |
| KN | 432/2 | ostatní plocha | 16 | 17 | 2719 | |
| KN | 432/3 | ostatní plocha | 16 | 17 | 4990 | |
| KN | 433/2 | trvalý travní porost | | 17, 27 | 937 | |
| KN | 436/1 | ostatní plocha | 16 | 17 | 422 | |
| KN | 436/2 | ostatní plocha | 16 | 17 | 18 | |
| KN | 437/1 | ostatní plocha | 16 | 17 | 140 | |
| KN | 437/9 | ostatní plocha | 16 | 17 | 138 | |
| KN | 439/9 | vodní plocha | 7 | 17 | 604 | |
| KN | 439/15 | vodní plocha | 7 | 17 | 446 | |
| KN | 439/16 | vodní plocha | 7 | 17 | 68 | |
| KN | 441/2 | ostatní plocha | 14 | 17 | 1755 | |
| KN | 450/3 | ostatní plocha | 16 | 17 | 124 | |
| KN | 450/14 | ostatní plocha | 16 | 17 | 65 | |
| KN | 451/2 | ostatní plocha | 16 | 17 | 601 | |
| KN | 451/7 | ostatní plocha | 16 | 17 | 214 | |
| KN | 456 | ostatní plocha | 26 | 17 | 309 | |
| KN | 457 | ostatní plocha | 26 | 17 | 80 | |
| KN | 458 | ostatní plocha | 26 | 17 | 190 | |
| KN | 469 | ostatní plocha | 26 | 17 | 170 | |
| KN | 471 | ostatní plocha | 26 | 17 | 15 | |
| KN | 478/2 | ostatní plocha | 26 | 17 | 8 | |
| KN | 479 | ostatní plocha | 26 | 17 | 354 | |
| KN | 481/3 | orná půda | | 17, 27 | 107 | |
| KN | 481/35 | ostatní plocha | 16 | 17 | 27 | |
| KN | 481/43 | ostatní plocha | 17 | 17 | 124 | |
| KN | 481/45 | ostatní plocha | 26 | 17 | 87 | |
| KN | 481/46 | ostatní plocha | 17 | 17 | 236 | |
| KN | 481/47 | ostatní plocha | 16 | 17 | 167 | |
| KN | 481/53 | ostatní plocha | 16 | 17 | 1467 | |
| KN | 481/67 | orná půda | | 17, 27 | 26 | |
| KN | 481/90 | ostatní plocha | 17 | 17 | 27 | |
| KN | 481/91 | ostatní plocha | 17 | 17 | 157 | |
| KN | 481/92 | ostatní plocha | 17 | 17 | 86 | |
| KN | 481/93 | ostatní plocha | 16 | 17 | 290 | |
| KN | 481/108 | ostatní plocha | 16 | 17 | 2809 | |
| KN | 481/120 | ostatní plocha | 16 | 17 | 456 | |
| KN | 481/129 | trvalý travní porost | | 17, 27 | 7 | |
| Celkem | | | | | 218516 | |

Jiné právní vztahy pozemků mimo obvod pozemkových úprav nejsou uvedeny.

Soupis nároků

Vysvětlivky

Označení parcely

KN parcela katastru nemovitostí
st. stavební parcela

Způsob využití nemovitosti

7 koryto vodního toku přirozené nebo upravené
9 vodní nádrž přírodní
12 společný dvůr
13 zbořeniště
14 dráha
16 silnice
17 ostatní komunikace
19 zeleň
20 sportoviště a rekreační plocha
21 pohřebiště
23 manipulační plocha
26 jiná plocha
27 neplodná půda

Způsob ochrany nemovitosti

17 pam. zóna - budova, pozemek v památkové zóně
27 zemědělský půdní fond

Ceník použitých kódů (Kč/m²):

| kód | cena | poznámka | kód | cena | poznámka |
|-------|-------|----------|-------|-------|----------|
| 30900 | 18.08 | | 30910 | 16.74 | |
| 31000 | 17.92 | | 35800 | 13.29 | |

Jednotkové ceny BPEJ a SLT jsou převzaty z vyhlášky č. 441/2013 Sb. ve znění vyhlášky č. 199/2014 Sb., vyhlášky č. 345/2015 Sb., vyhlášky č. 53/2016 Sb., vyhlášky č. 443/2016 Sb., vyhlášky č. 457/2017 Sb. a vyhlášky č. 188/2019 Sb.

Úplná znění jiných právních vztahů

VB1 Změna výměr obnovou operátu

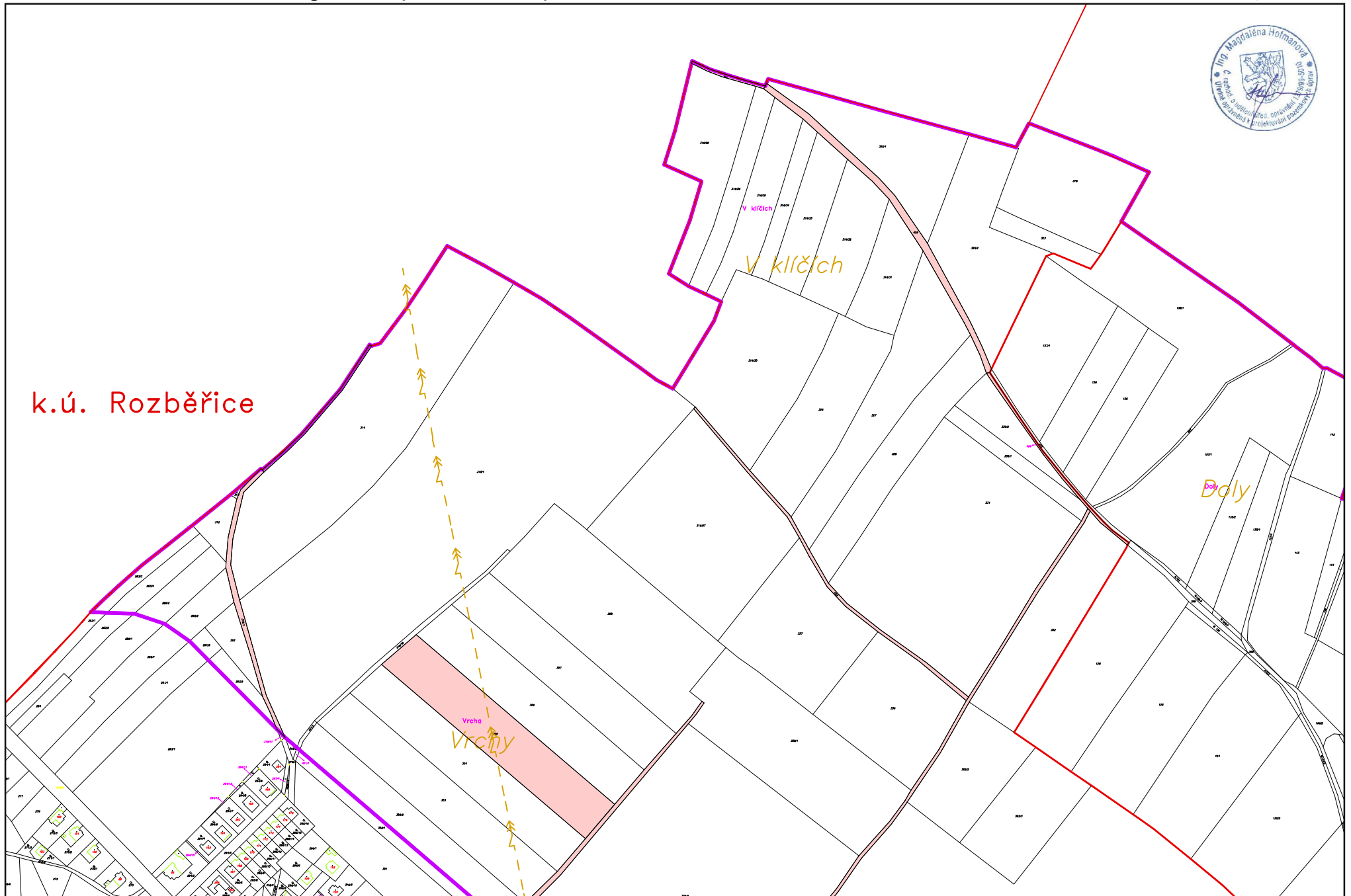
Kódy pro bližší určení pozemku odpovídají vyhlášce č. 357/2013 Sb., v případě BPEJ vyhlášce č. 441/2013 Sb., ve znění pozdějších předpisů (oceňovací vyhláška).

Vyhotoveno systémem PROLAND (15.12.134182)

KoPÚ Světí, včetně ucelené části k.ú. Všeštiny

grafická příloha k soupisu nároků

GEOPLAN, leden/2021



k.ú. Rozběřice

V klíčích

Daly

Vrcha

LV č.10001

K.ú. Všeštiny

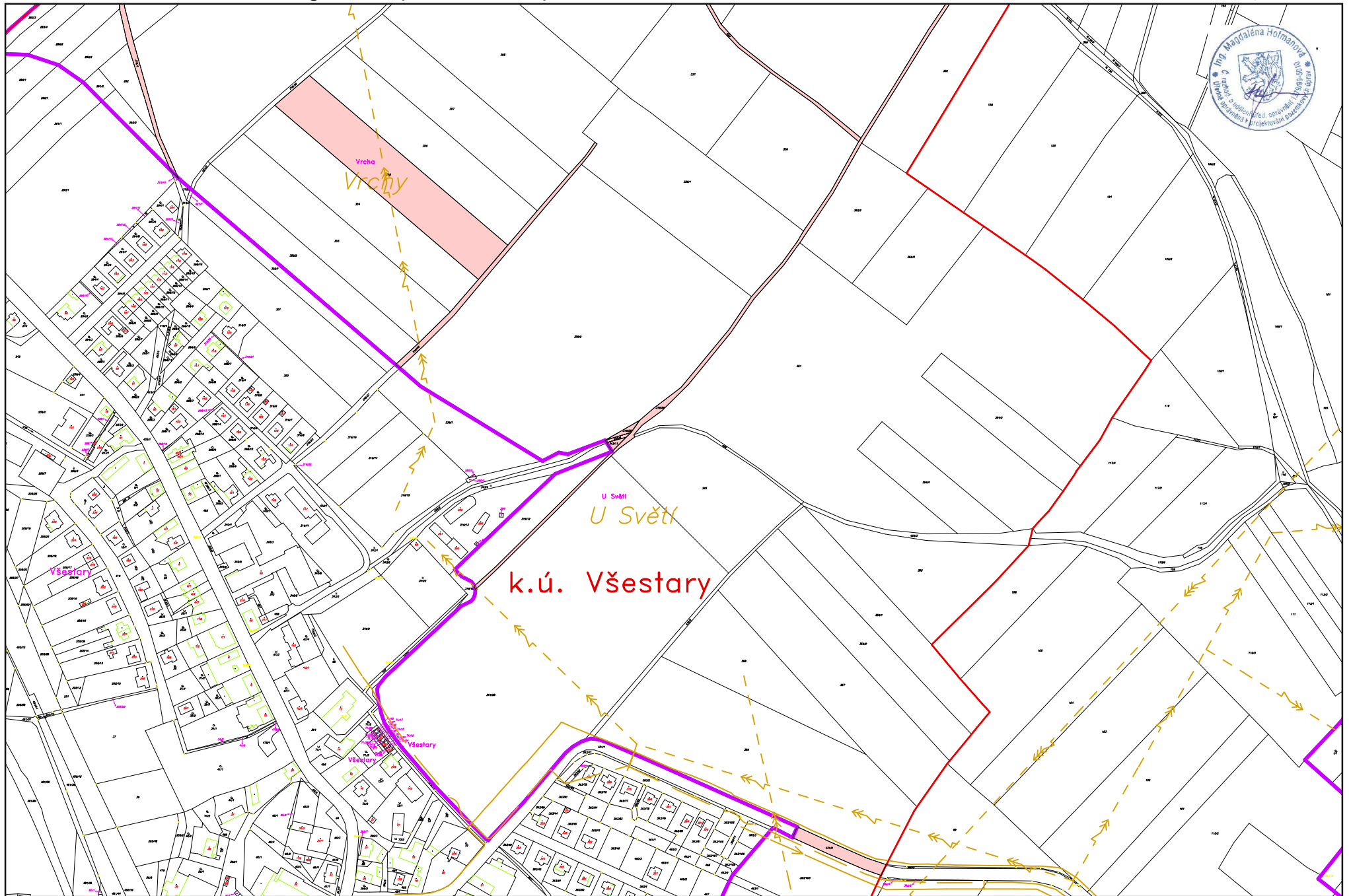
1 : 5000

Legenda:
obvod KoPÚ - fialová
stávající pozemky - růžový podtisk
sítě(elektrika,vodovod,sdělovací,plyn,kanalizace) - hnědá

KoPÚ Světí, včetně ucelené části k.ú. Všešary

grafická příloha k soupisu nároků

GEOPLAN, leden/2021



LV č.10001

K.ú. Všešary

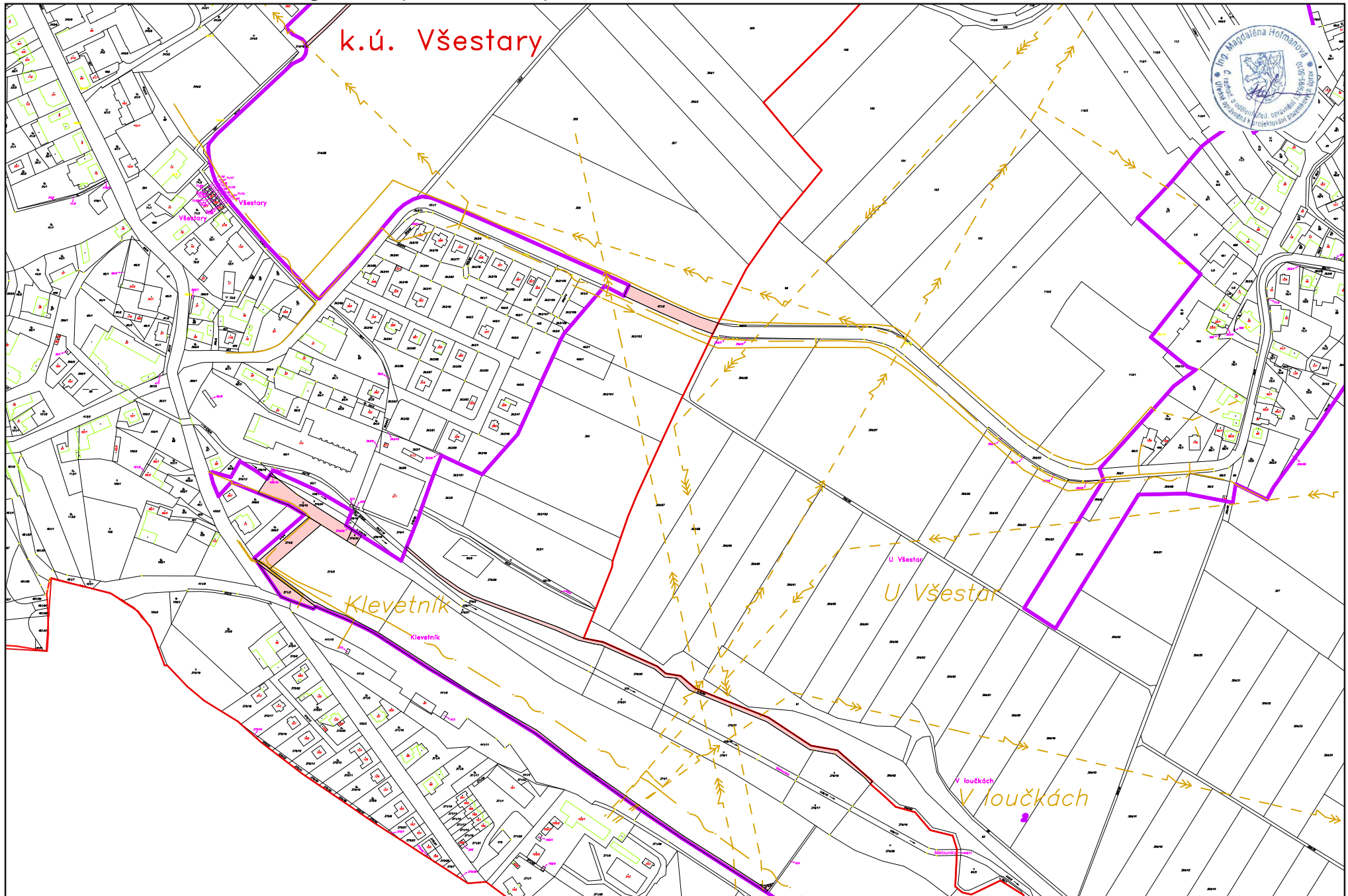
1 : 5000

Legenda:
obvod KoPÚ - fialová
stávající pozemky - růžový podtisk
sítě (elektrika, vodovod, sdělovací, plyn, kanalizace) - hnědá

KoPÚ Světí, včetně ucelené části k.ú. Všešary

grafická příloha k soupisu nároků

GEOPLAN, leden/2021



LV č.10001

K.ú. Všešary

1 : 5000

Legenda:
obvod KoPÚ - fialová
stávající pozemky - růžový podtisk
sítě(elektrika,vodovod,sdělovací,plyn,kanalizace) - hnědá