













LEGENDA




HRANICE ÚZEMNÍCH JEDNOTEK, PLOCHY ZMĚN

-  hranice správního území obce Všeštiny
-  hranice katastrálního území Všeštiny
-  hranice parcel dle KN
-  hranice zastavěného území dle ÚP Všeštiny
-  hranice zastavěného území ke zrušení
-  aktualizace hranice zastavěného území k datu 1. 8. 2018
-  V-P1 plocha změn vymezená Změnou č. 1
-  část plochy změn bez záboru ZPF
-  PPO1 plocha protipovodňové ochrany (překryvná plocha)

ÚZEMNÍ SYSTÉM EKOLOGICKÉ STABILITY

-  LBC 188 lokální biocentrum
-  LBK 076/1 lokální biokoridor
-  LC18 vymezení skladebných částí ÚSES ke zrušení

ZEMĚDĚLSKÝ PŮDNÍ FOND

-  30900 BPEJ - hranice a kód
-  zemědělská půda s třídou ochrany I.
-  zemědělská půda s třídou ochrany II.

ODŮVODNĚNÍ ZMĚNY Č. 1 ÚZEMNÍHO PLÁNU VŠEŠTARY

POŘIZOVATEL	Magistrát města Hradec Králové
PROJEKTANT	Ing. Eduard Žaluda
ZHOTOVITEL	ŽALUDA, projektová kancelář
AUTORSKÝ KOLEKTIV	Ing. Eduard Žaluda, Ing. Mgr. Miroslav Vrtiška, Ing. arch. Alena Švandelíková, Ing. arch. Rostislav Aubrecht, Petr Schejbal

VÝKRES PŘEDPOKLÁDANÝCH ZÁBORŮ PŮDNÍHO FONDU	VÝKRES Č.	PARE	DATUM
	2		VIII/2019 MĚŘÍTKO 1 : 5 000

