

Obecní úřad Věstary	
Došlo:	31. 07. 2018
Čís. jednací:	601/2018/100
Př.:	1/1
Ukládací značka:	246.1

ODBOR DOPRAVY

VÁŠ DOPIS ZN.:

ZE DNE: 29.6.2018
SPIS. ZN.: SZ MMHK/120625/2018 OD1/Rou
MMHK/136812/2018

OPRÁVNĚNÁ
ÚŘEDNÍ OSOBA: Miroslav Roubínek
TEL.: 495707817
E-MAIL: Miroslav.Roubinek@mmhk.cz

SKANSKA a.s., divize Morava
Průmyslová 493
530 03 Pardubice
v zastoupení
INKA - dopravní značení Hradec Králové
s.r.o., Obránců míru 258,
503 02 Předměřice nad Labem

DATUM: 30.7.2018

Veřejná vyhláška

Opatření obecné povahy

Magistrát města Hradec Králové, odbor dopravy, jako věcně a místně příslušný správní orgán dle ustanovení § 124 odst. 6 zákona č. 361/2000 Sb. o provozu na pozemních komunikacích v platném znění (dále jen zákona), na základě ustanovení § 77 odst. 1 písmeno c) zákona, na základě § 171 zákona č. 500/2004 Sb., správní řád, ve znění pozdějších předpisů, dále jen správní řád,

vydává opatření obecné povahy

spočívající ve

**stanovení přechodné úpravy provozu na pozemních komunikacích
v k.ú. Stěžery, Stěžírky, Roudnice, Nechanice, Horní Přím, Těchlovice, Bříza**

Magistrát města Hradec Králové - odbor dopravy jako příslušný obecní úřad obce s rozšířenou působností po předchozím písemném vyjádření České republiky - Krajského ředitelství policie Královéhradeckého kraje v Hradci Králové vydaného pod č.j. **KRPB - 68876 - 2/ČJ - 2018 - 050206** ze dne 24. 7. 2018

stanoví

ve smyslu ustanovení § 77 odst. 5 zákona č. 361/2000 Sb., o provozu na pozemních komunikacích a o změnách některých zákonů, v platném znění a vyhlášky č. 294/2015 Sb. pro přechodnou úpravu provozu na silnicích II/323, II/324, III/32426, III/332430, III/32431, III/32432, III/32433, III/32434, III/32435, III/32436 a na místních komunikacích v k.ú. Stěžery, Stěžírky, Roudnice, Nechanice, Horní Příim, Těchlovice, Bříza následující dopravní značení:

viz příloha - situační výkresy

Dopravní značení provedte jako: přenosné svislé dopravní značení

Velikost dopravního značení: základní rozměrová řada

Provedení dopravního značení: retroreflexní

Platnost úpravy: od 6.8.2018 - do 12.11.2018 - I. etapa (II. úsek, křiž. Horní Příim - křiž. Stěžírky-Charbuzice)

Důvod: rekonstrukce silnice II/324

Osoba (organizace) odpovědná za řádné provedení úpravy: Skanska a.s., divize Morava, Průmyslová 493, 530 03 Pardubice - p. Tomáš Chrbolka, tel. 737 257 334.

Další podmínky pro osazení přechodné úpravy silničního provozu:

- 1) Dopravní značení, provedte dle přiloženého situačního plánu, který je nedílnou součástí tohoto stanovení, nebo podle slovního popisu uvedeného v tomto stanovení.
- 2) Dopravní značení, které je v kolizi s touto úpravou, bude zakryto.
- 3) **Přenosné dopravní značky musí být umístěny na sloupcích červeno-bíle pruhovaných, spodní okraj přenosné dopravní značky musí být min. 0,6 m nad niveletou vozovky.**
- 4) Umístění přechodných dopravních značek musí splňovat podmínky stanovené v TP č. 66 – „Zásady pro označování pracovních míst na pozemních komunikacích“ schválené MD ČR pod č.j.: 21/2015 - 120 - TN/1 ze dne 21.3.2015 s účinností od 1.4.2015.
- 5) Vnitřní okraj značky bude 0,5 až 2 m od okraje vozovky nebo chodníku (u vozovek se zpevněnou krajnicí od vnějšího okraje zpevněné krajnice).
- 6) Viditelnost dopravního značení musí být v obci zajištěna ze vzdálenosti 50 m.
- 7) Barevně i provedením musí dopravní značky odpovídat příloze č. 3 vyhlášky č. 294/2015 Sb., a ČSN 018020.
- 8) **Toto stanovení přechodné úpravy silničního provozu musí být na místě předloženo kontrolním orgánům.**
- 9) **Na silnici II/324 ve směru od Stěžer před křižovatkou s místní komunikací na Charbuzice zakrýt během uzavírky DZ č. B 24 b.**
- 10) **Na místní komunikaci p. p. č. 364/3, 241/2 ve Stěžírkách osadit DZ č. A 9 v obou směrech (výjezd na silnici II/324).**

Odůvodnění:

Skanska a.s., divize Morava, Průmyslová 493, 530 03 Pardubice v zastoupení INKA - dopravní značení Hradec Králové s.r.o., Obránců míru 258, 503 02 Předměřice nad Labem podala podnět k Magistrátu města Hradec Králové - odboru dopravy, ke stanovení přechodné úpravy provozu na silnicích II/323, II/324, III/32426, III/332430, III/32431, III/32432, III/32433, III/32434, III/32435, III/32436 a

na místních komunikacích v k.ú. Stěžery, Stěžírky, Roudnice, Nechanice, Horní Přím, Těchlovice, Bříza, dle grafického znázornění v příloze, ve výše uvedeném termínu.

Důvodem je přechodná úprava provozu v rámci rekonstrukce silnice II/324 - I. etapa (II. úsek, křiž. Horní Přím - křiž. Stěžírky - Charbuzice) a to vedení objížděné trasy.

Podnět byl projednán s Policií České republiky, Krajským ředitelstvím policie Královéhradeckého kraje, územním odborem Hradec Králové, dopravním inspektorátem, ve smyslu ustanovení § 77 odst. 3 zákona č. 361/2000 Sb., o provozu na pozemních komunikacích a o změnách některých zákonů, v platném znění a vyhlášky č. 294/2015 Sb., který vydal stanovisko č.j. KRPH-68876-2/ČJ - 2018 - 050206 ze dne 24. 7. 2018. Správní orgán se s tímto posouzením ztotožňuje.

Správní orgán podnět posoudil dle platné právní úpravy, dle zákona č. 361/2000 Sb., o provozu na pozemních komunikacích a o změnách některých zákonů, v platném znění a dle vyhlášky č. 294/2015 Sb., v souladu s ust. § 77 odst. 5 zákona stanovil přechodnou úpravu provozu ve shora uvedeném znění.

Poučení:

Proti tomuto opatření obecné povahy nejsou přípustné žádné opravné prostředky ve smyslu obecných předpisů o správním řízení.

Miroslav Roubínek

referent silničního správního úřadu
oprávněná úřední osoba

Otisk úředního razítka

Parařa vedoucího oddělení:

Příloha:

- situační plánky

Toto opatření musí být vyvěšeno na úřední desce orgánu, který písemnost doručuje, po dobu 15 dnů a zveřejněno též způsobem umožňujícím dálkový přístup, a to na www.hradeckralove.org. Opatření obecné povahy nabývá účinnosti pátým dnem po vyvěšení.

31 07 2018

Vyvěšeno dne

Sejmuto dne

.....


.....

podpis oprávněné osoby potvrzující vyvěšení

podpis oprávněné osoby potvrzující sejmutí

Obecní úřad Všeřtary
Všeřtary 35
503 12 Všeřtary
IČO 00 28 97 60

3/4

WWW.HRADECKRALOVE.ORG

razítko

razítko

31. 07. 2018

Zveřejněno způsobem umožňujícím dálkový přístup dne:

Podpis a razítko oprávněné osoby, která tímto potvrzuje předepsané vyvěšení a sejmutí tohoto opatření a jeho zveřejnění způsobem umožňujícím dálkový přístup :

Obecní úřad Všešary
Všešary 35
503 12 Všešary
IČO 00 26 97 60

Magistrát města Hradec Králové tímto ve smyslu ustanovení § 25 odst. 3 správního řádu žádáme o vyvěšení tohoto opatření obecné povahy na úřední desce a elektronické desce úřadu po dobu 15-ti dnů. Po sejmutí žádáme o vrácení opatření obecné povahy, opatřené potvrzením o vyvěšení a sejmutí na odbor dopravy Magistrátu města Hradec Králové.

Obdrží:

INKA - dopravní značení Hradec Králové s.r.o., IDDS: 46nb4w6

Správa silnic Královéhradeckého kraje p.o., IDDS: 6m8k8ey

ÚDRŽBA SILNIC Královéhradeckého kraje a.s., IDDS: p8bqhw3

OBEC STĚŽERY, IDDS: u7pbyyb

Obec Roudnice, IDDS: ht3bpgc

OBEC BOHARYNĚ, IDDS: e4na9yr

OBEC KUNČICE, IDDS: mbpam5e

Město Nechanice, IDDS: 73fbcjx

Obec Hrádek, IDDS: k6fa6t3

Obec Radíkovice, IDDS: d54a6n2

OBEC TĚCHLOVICE, IDDS: qbja6ug

OBEC DOLNÍ PŘÍM, IDDS: njha38f

OBEC VŠESTARY, IDDS: wmib5xg

Krajské ředitelství policie Královéhradeckého kraje, Územní odbor Hradec Králové Dopravní inspektorát, IDDS: urnai6d

SKANSKA a.s., divize Morava, IDDS: d7zgbd2

Vypraveno dne:

Doložka konverze z moci úřední do dokumentu v listinné podobě

Tento dokument v listinné podobě, který vznikl pod pořadovým číslem **110013069-5441-180731125652** převedením z dokumentu obsaženého v datové zprávě, skládajícího se z **4** listů, se shoduje s obsahem dokumentu, jehož převedením vznikl.

Autorizovanou konverzí dokumentu se nepotvrzuje správnost a pravdivost údajů obsažených v dokumentu a jejich soulad s právními předpisy.

Vstupující dokument obsažený v datové zprávě byl podepsán zaručeným elektronickým podpisem založeným na kvalifikovaném certifikátu vydaném kvalifikovaným poskytovatelem služeb vytvářejících důvěru a platnost zaručeného elektronického podpisu byla ověřena dne 31.07.2018 v 12:59:46. Zaručený elektronický podpis byl sledován platným (dokument nebyl změněn) a ověření platnosti kvalifikovaného certifikátu bylo provedeno vůči seznamu zneplatněných kvalifikovaných certifikátů vydanému k datu 31.07.2018 11:39:45. Údaje o zaručeném elektronickém podpisu: číslo kvalifikovaného certifikátu **27 36 63**, kvalifikovaný certifikát byl vydán kvalifikovaným poskytovatelem služeb vytvářejících důvěru **PostSignum Qualified CA 2, Česká pošta, s.p. [IČ 47114983]** pro podepisující osobu (označující osobu) **Miroslav Roubínek, referent - silniční spr. úřad, oddělení pozemních komunikací, 690, STATUTÁRNÍ MĚSTO HRADEC KRÁLOVÉ [IČ 00268810]**. Elektronický podpis byl označen platným časovým razítkem, založeným na kvalifikovaném certifikátu vydaném kvalifikovaným poskytovatelem služeb vytvářejících důvěru. Platnost časového razítka byla ověřena dne 31.07.2018 v 12:59:46. Údaje o časovém razítku: datum a čas **31.07.2018 07:29:00**, číslo kvalifikovaného časového razítka **2D CB 32**, kvalifikované časové razítko bylo vydáno kvalifikovaným poskytovatelem služeb vytvářejících důvěru **PostSignum Qualified CA 3, Česká pošta, s.p. [IČ 47114983]**.

Vystavil: **OBEC VŠESTARY**
Pracoviště: **OBEC VŠESTARY**
Ve Všeštarech dne **31.07.2018**

Jméno, příjmení a podpis osoby, která autorizovanou konverzi dokumentu provedla:
MONIKA KUTÁLKOVÁ

Otisk úředního razítka:

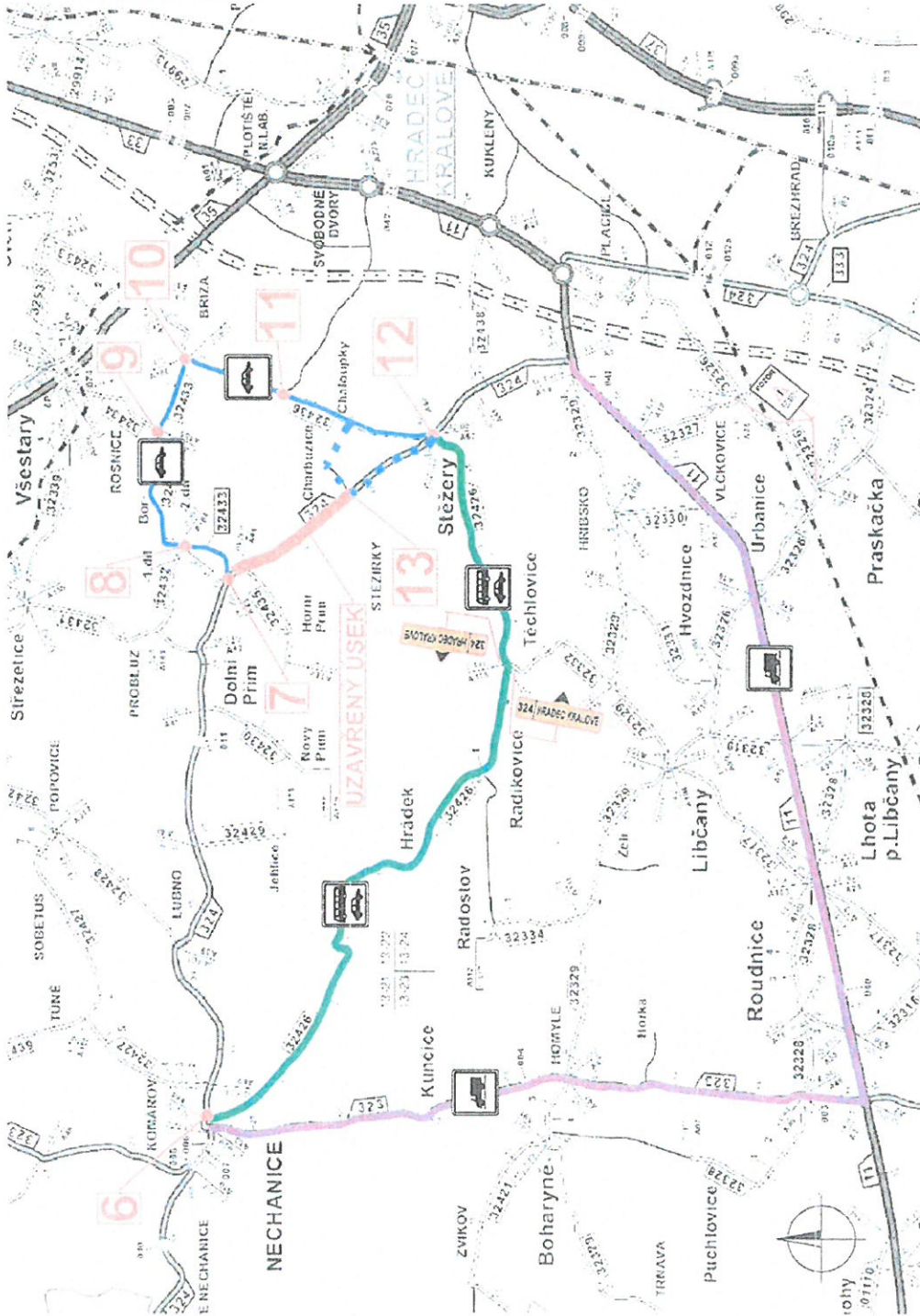


110013069-5441-180731125652

Poznámka:

Kontrolu této doložky lze provést v centrální evidenci doložek přístupné způsobem umožňujícím dálkový přístup na adrese <https://www.czechpoint.cz/overovacidolozky>.

STAVBA: II/324 DOLNÍ PŘÍM - STĚŽERY - 2. ETAPA SITUACE OBJÍZDNÝCH TRAS M 1:75 000



LEGENDA

UZÁVŘENÝ ÚSEK SILNICE II/324 (852 M)

OBJÍZDNÁ TRASA PRO OSOBNÍ VOZIDLA DO 3.5t + LINKOVÉ AUTOBUSY JEDOUcí DO DOLNÍHO PŘÍMU

OBJÍZDNÁ TRASA PRO OSOBNÍ VOZIDLA DO 3.5t + LINKOVÉ AUTOBUSY JEDOUcí DO DOLNÍHO PŘÍMU - NEZNAČENÁ TRASA


OBJÍZDNÁ TRASA PRO OSOBNÍ VOZIDLA DO 3.5t JEDOUcí DO MECHANIC

OBJÍZDNÁ TRASA PRO VOZIDLA NAD 3.5 T

ČÍSLO DETAILU KŘÍŽOVATKY S
NAVŘZENÝM PŘECHODNÝM
DOPRAVNÍM ZNAČENÍM

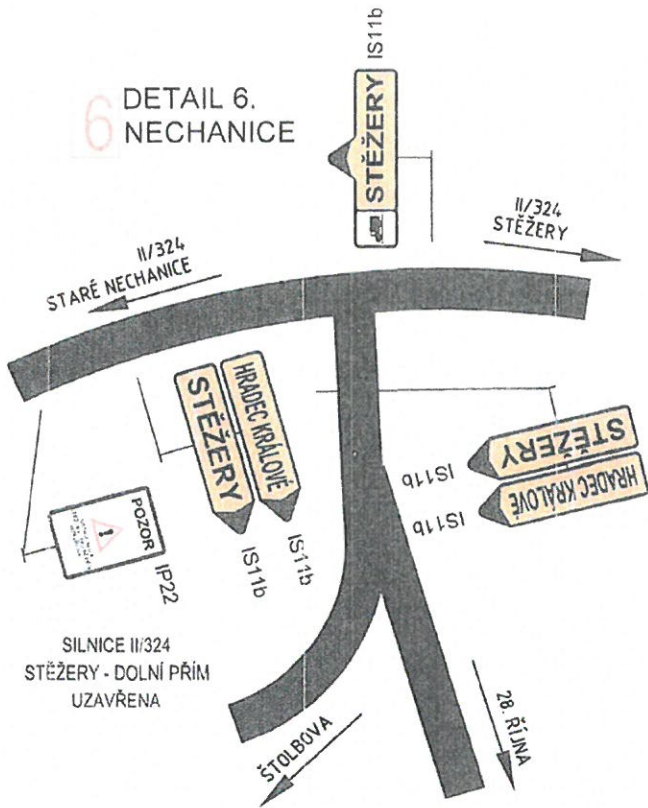


DOČASNÉ ZNEPLATNĚNÍ
STÁVAJÍCÍHO DOPRAVNÍHO ZNAČENÍ

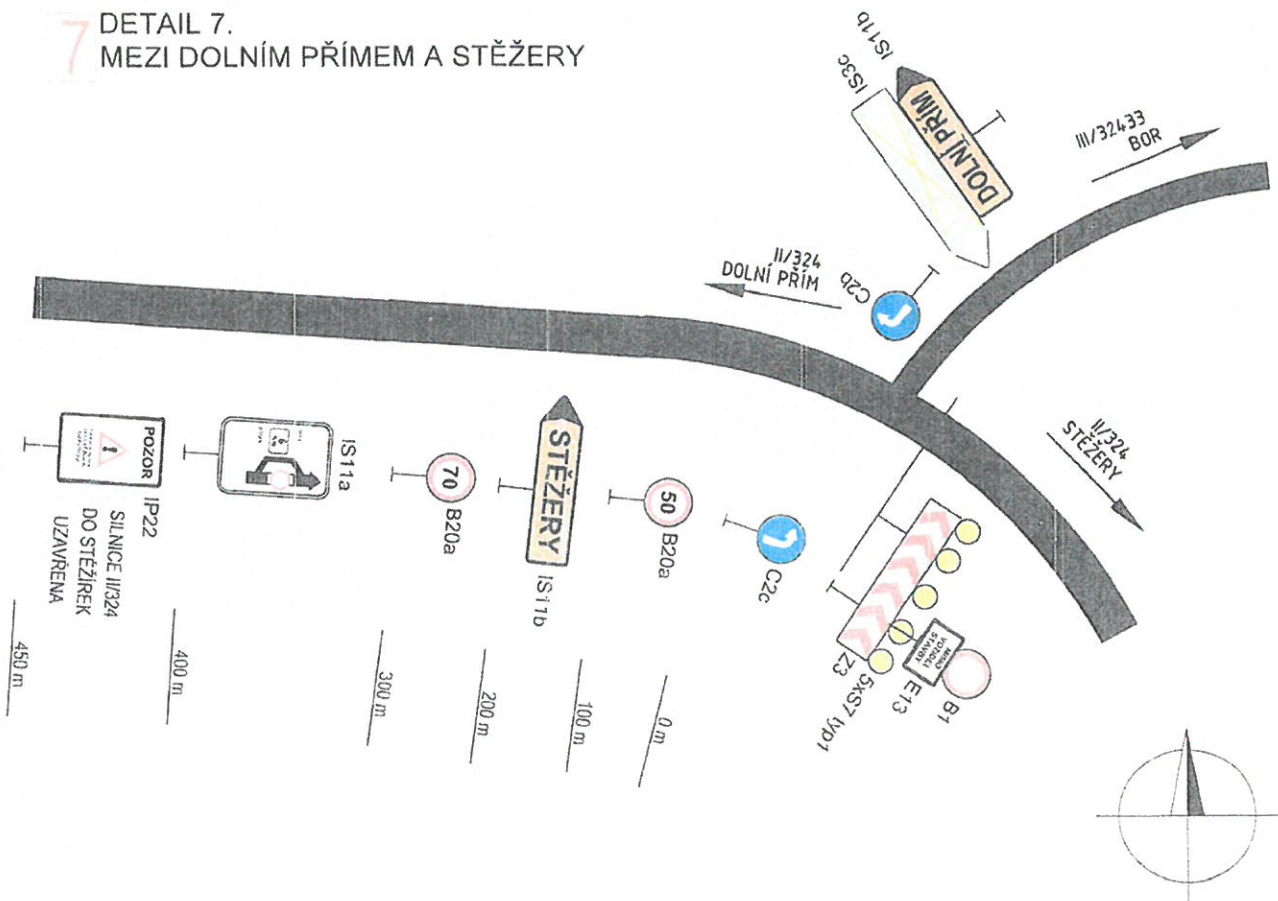


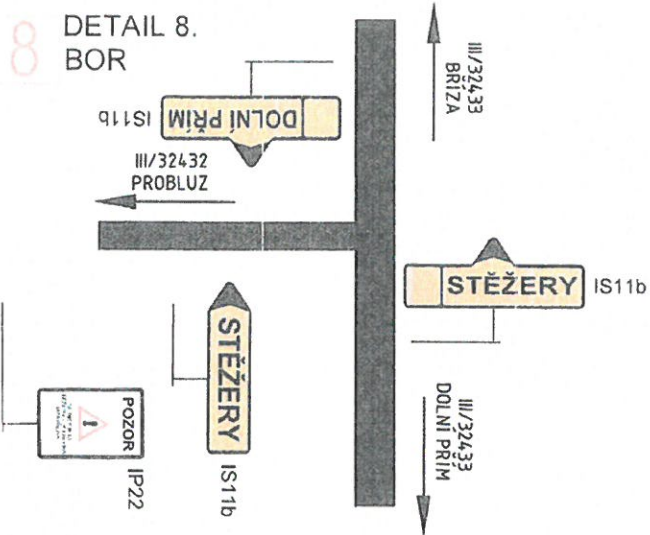
NAVŘZENÉ PŘECHODNÉ
DOPRAVNÍ ZNAČENÍ



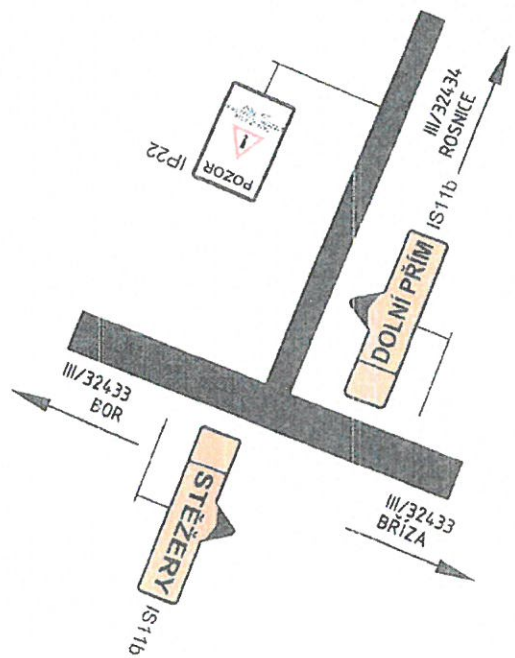


7 DETAIL 7.
MEZI DOLNÍM PŘÍMEM A STĚŽERY

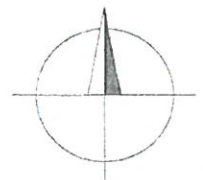
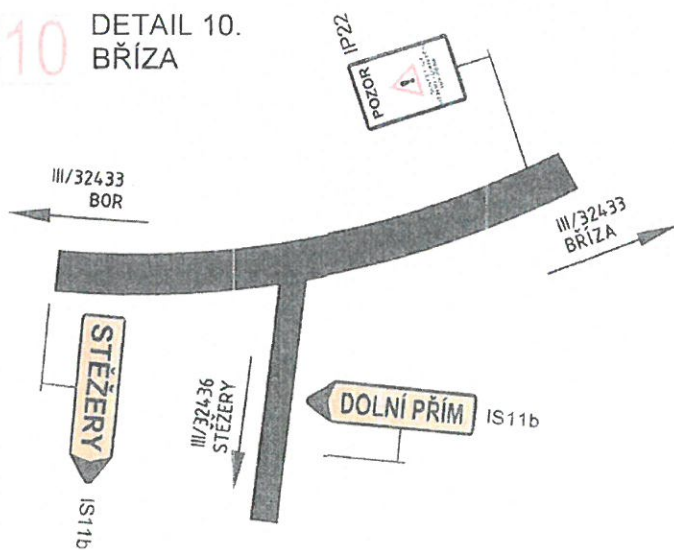




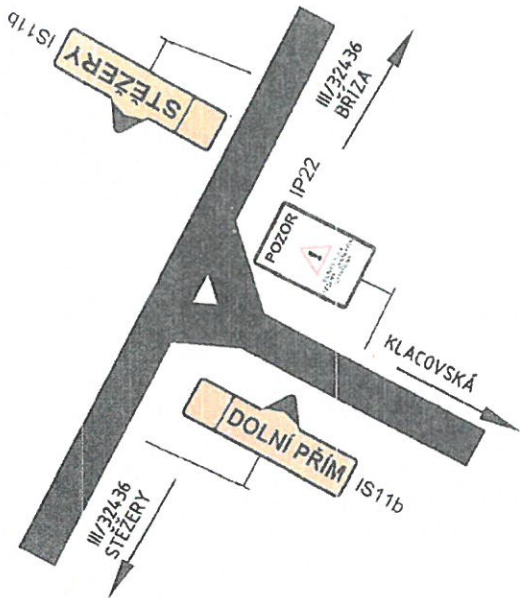
9 DETAIL 9.
KŘIŽOVATKA U ROSNIC



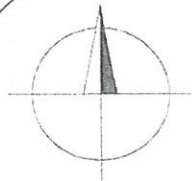
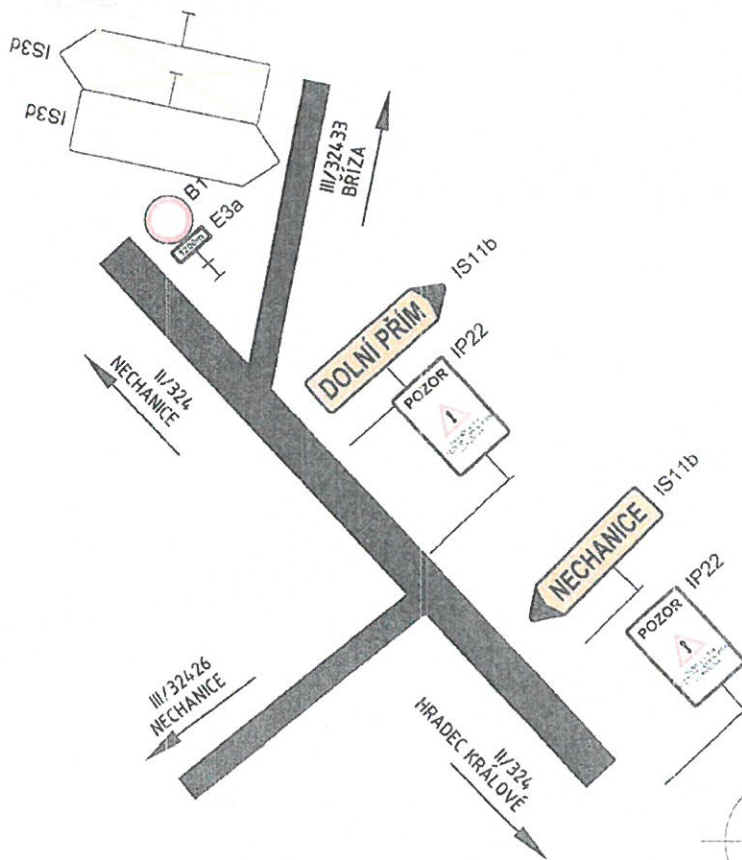
10 DETAIL 10.
BRÍZA



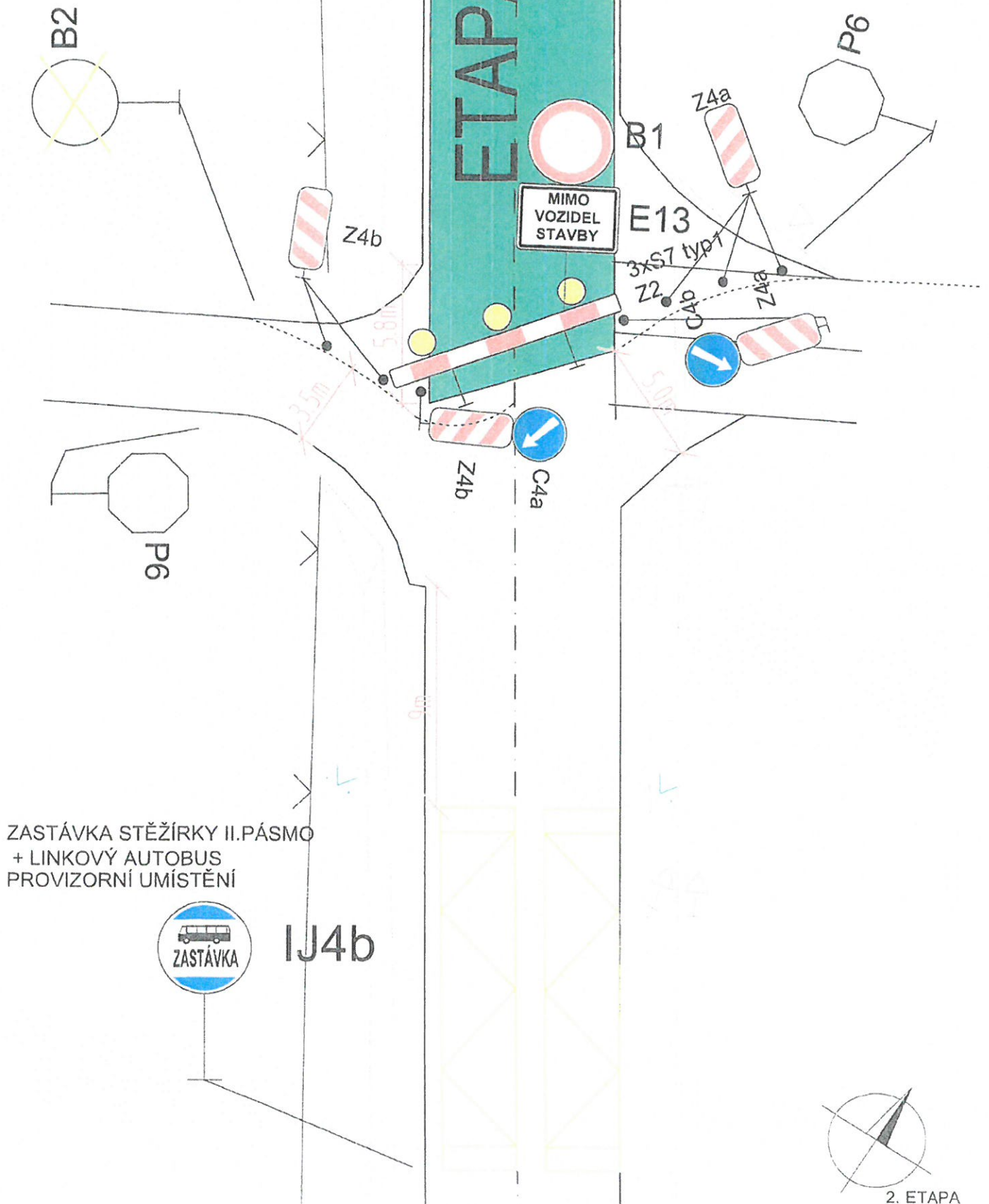
11 DETAIL 11.
CHALOUPKY



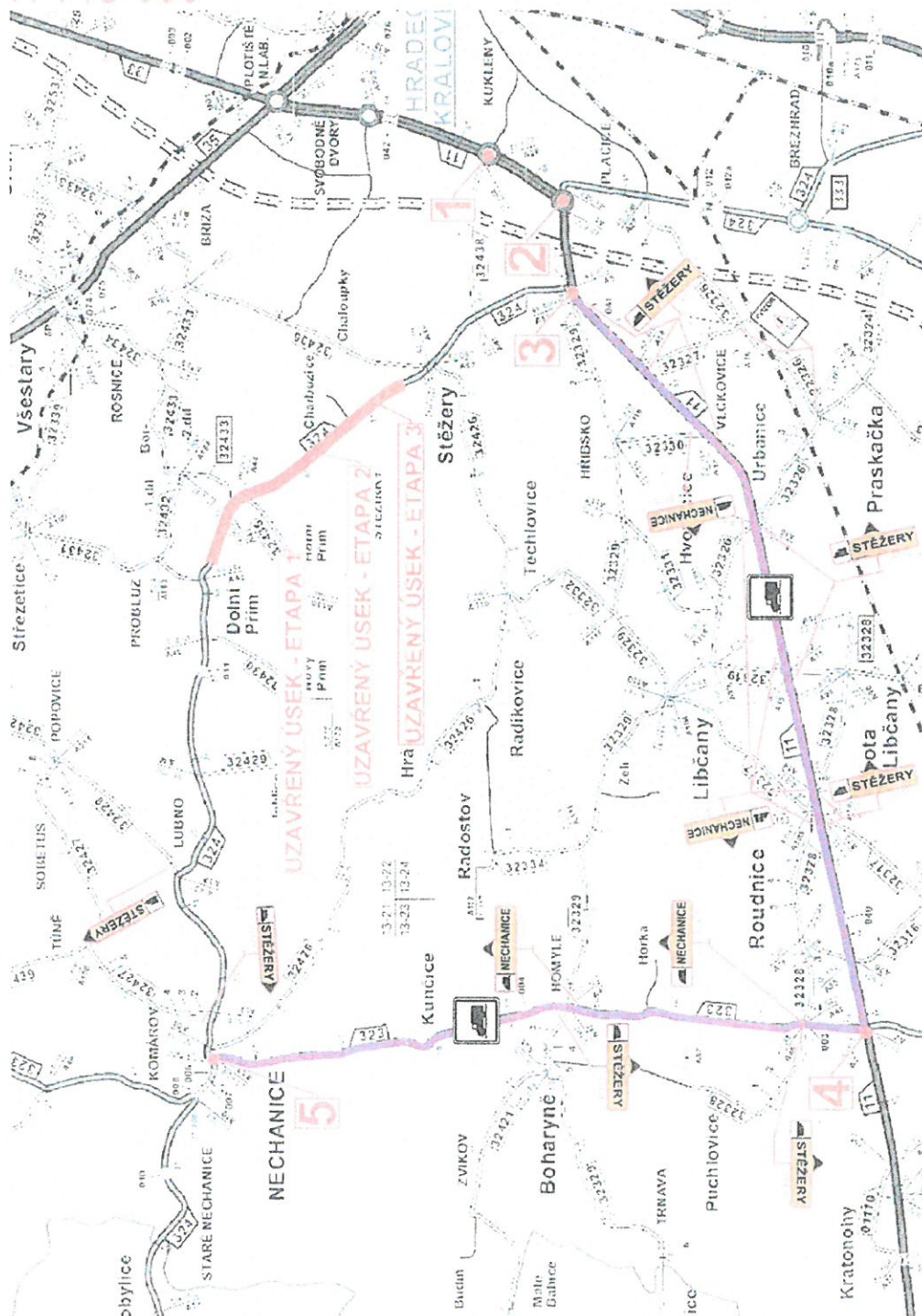
12 DETAIL 12.
STĚŽERY



13 DETAIL 13.
ŘEŠENÍ KŘÍŽOVATKY V ETAPĚ 2.

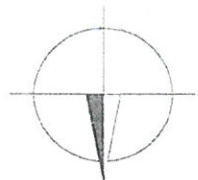
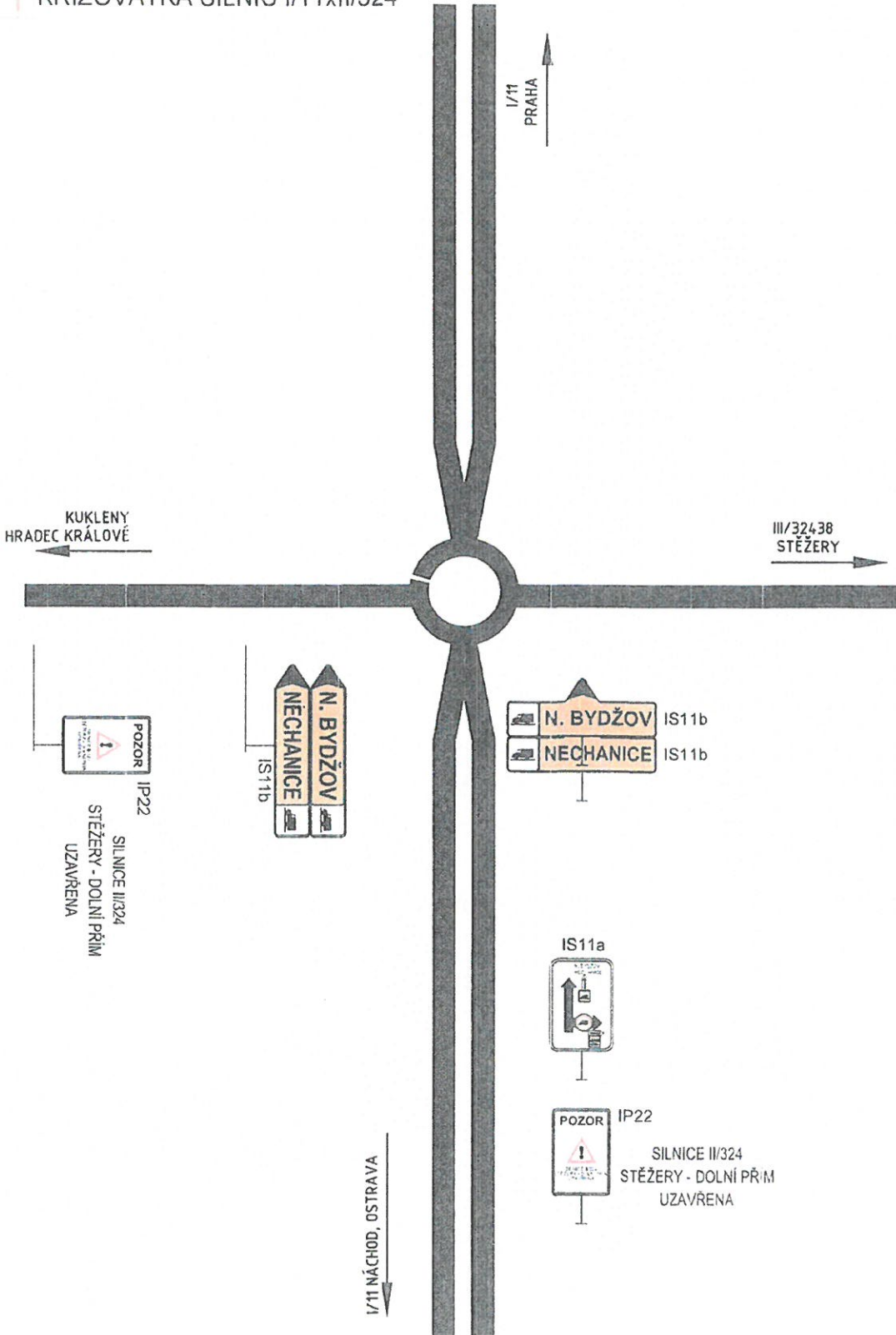


STAVBA: II/324 DOLNÍ PŘÍM - STĚŽERY - NÁKLADNÍ AUTOMOBILY SITUACE OBJÍZDNÝCH TRAS M 1:75 000

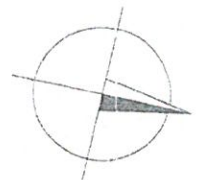
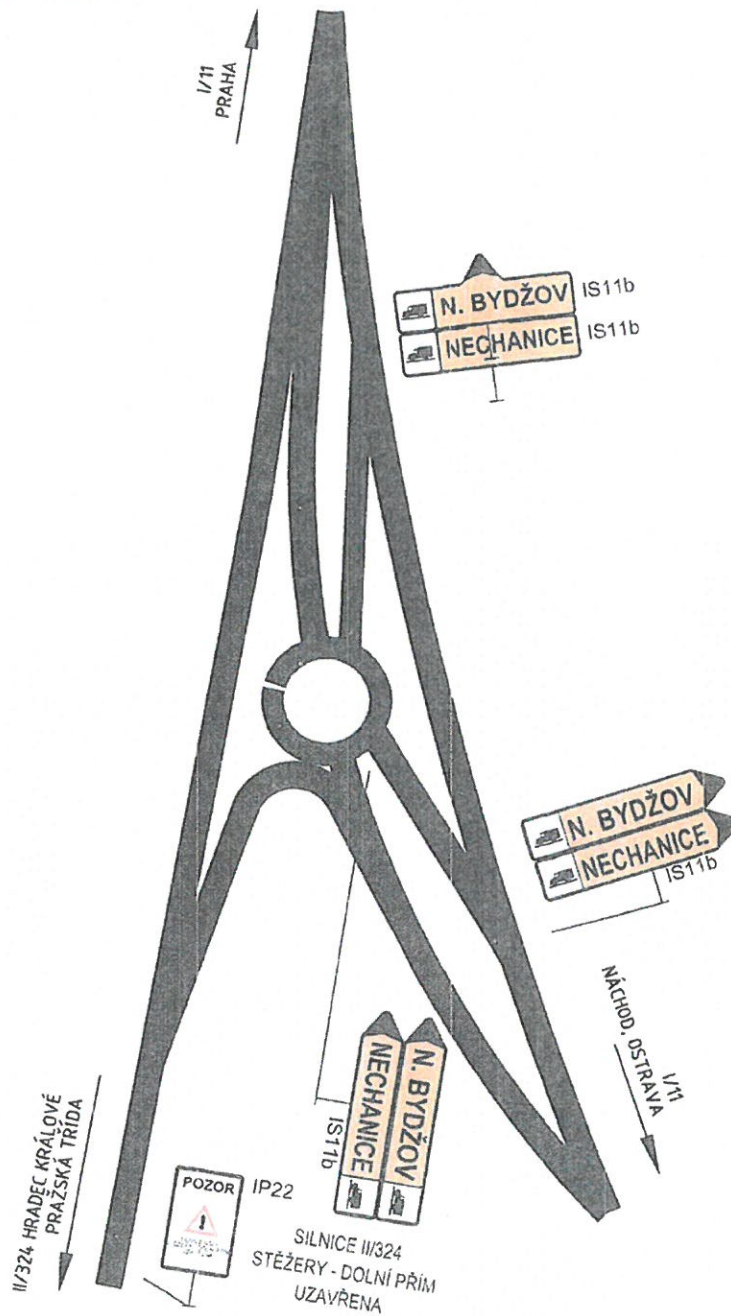


- LEGENDA**
- UZAVŘENÝ ÚSEK SILNICE II/324
 - OBJÍZDNÁ TRASA PRO VOZIDLA NAD 3,5T
 - 1 ČÍSLO DETAILU KŘÍŽOVATKY S
NAVRŽENÝMI PŘECHOVNÝMI
DOPRAVNÍMI ZNAČENÍMI
 - 2 NAVRŽENÉ PŘECHOVNÉ
DOPRAVNÍ ZNAČENÍ
 - 3 STĚŽERY
 - 4 STĚŽERY
 - 5 STĚŽERY

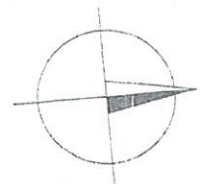
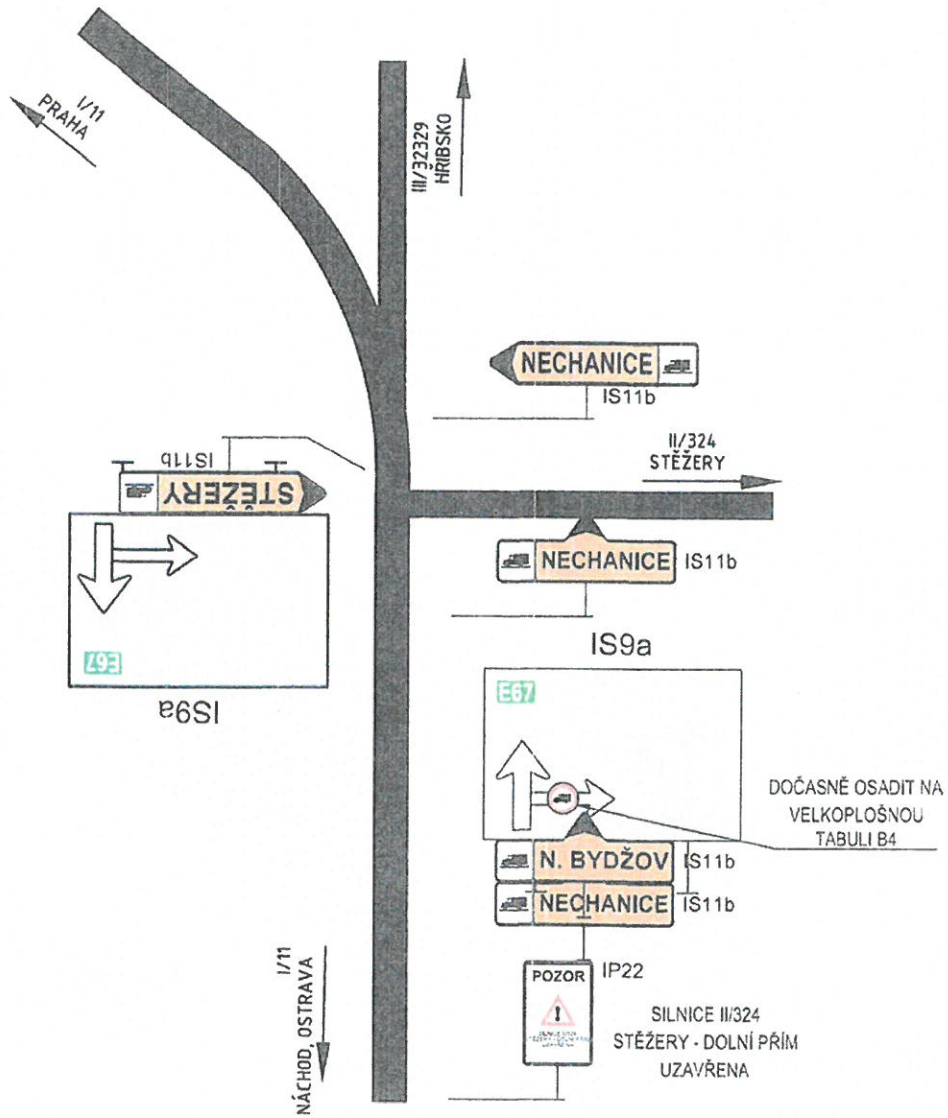
1 DETAIL 1.
KŘÍŽOVATKA SILNIC I/11xII/324



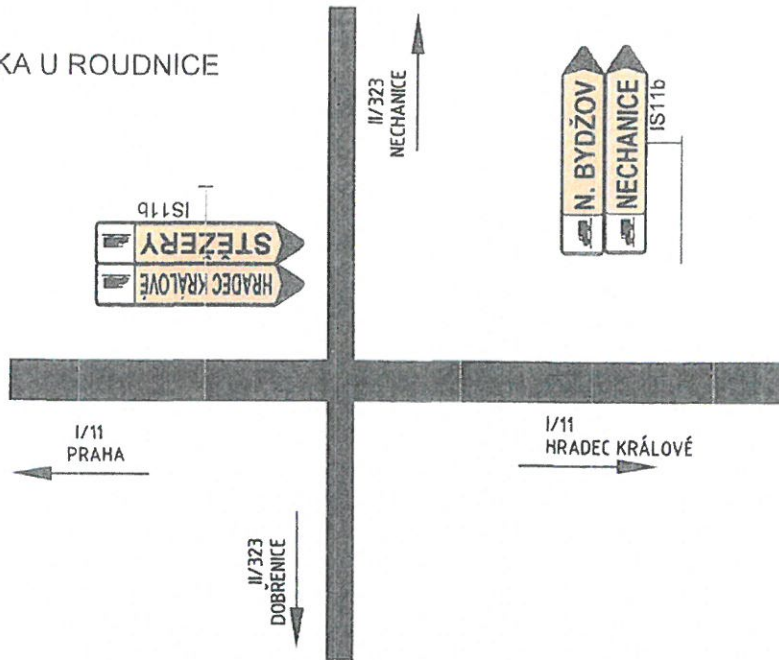
2 DETAIL 2.
KŘÍŽOVATKA SILNIC I/11xII/324



3 DETAIL 3.
KŘIŽOVATKA SILNIC I/11xII/324



4 DETAIL 4.
KŘÍŽOVATKA U ROUDNICE



5 DETAIL 5.
KŘÍŽOVATKA V NECHANICÍCH

